



COMUNE DI SAN RUFO

PROVINCIA DI SALERNO

COMMITTENTE

Comune di SAN RUFO

PROVINCIA DI SALERNO

OGGETTO

**MESSA IN SICUREZZA DEL PATRIMONIO INFRASTRUTTURALE ESISTENTE.
MANUTENZIONE STRADE PROVINCIALI
(S.P. 307 - S.P. 231 - S.P. 394)**

ELABORATI TECNICI

SCHEDE INTERVENTI DI PROGETTO

PLANIMETRIA GENERALE DI INTERVENTO

SEZIONI TIPO E SCHEDA RIASSUNTIVA OPERE A FARSI

TAVOLA

EG_03

RAPP.

varie

REDAZIONE

R.U.P.

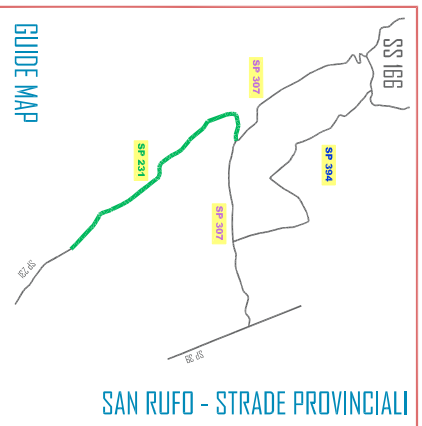
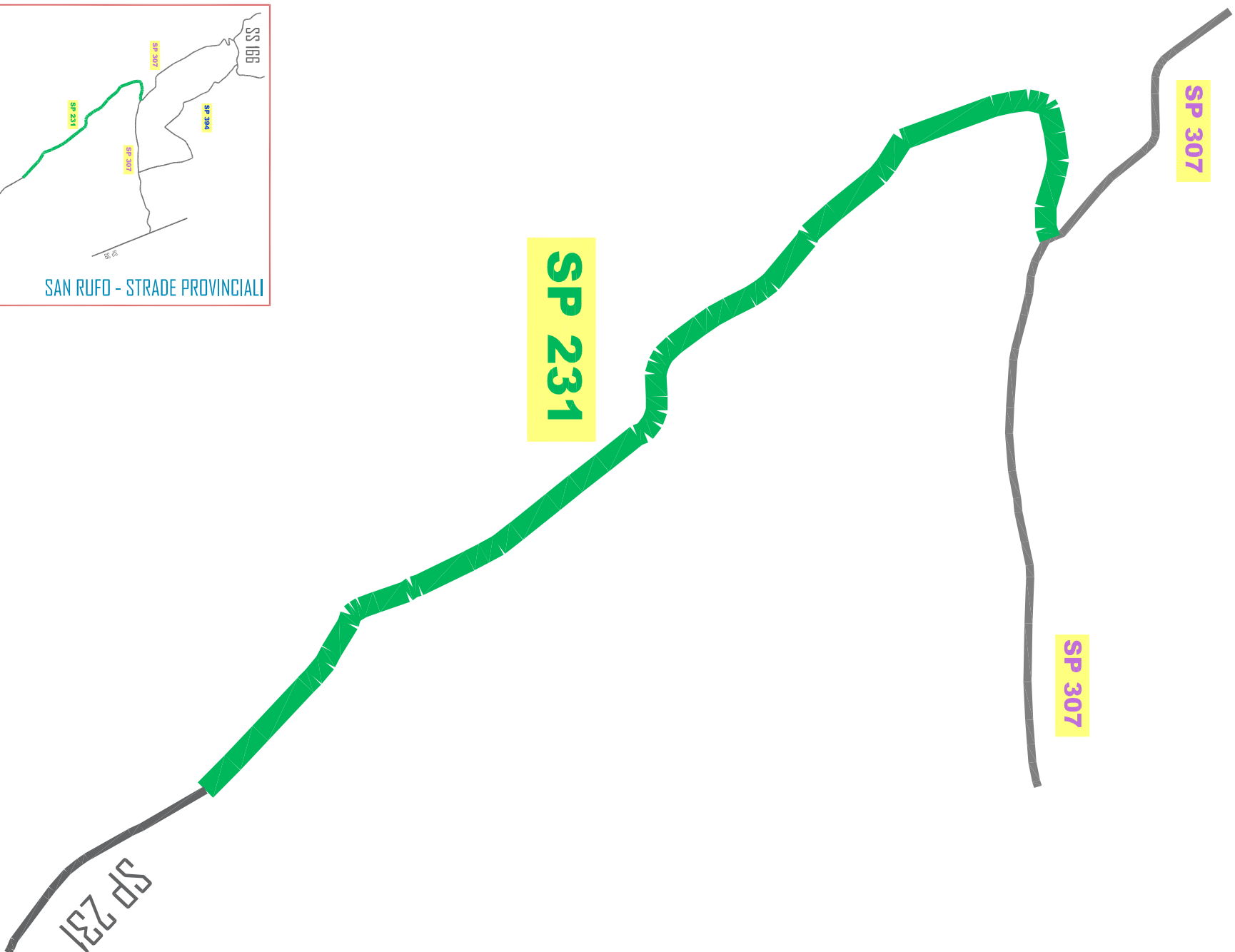
PROGETTAZIONE

PROGETTO DEFINITIVO- ESECUTIVO

COMUNE DI SAN RUFO

PLANIMETRIA DI PROGETTO

Rapp. 1:10000



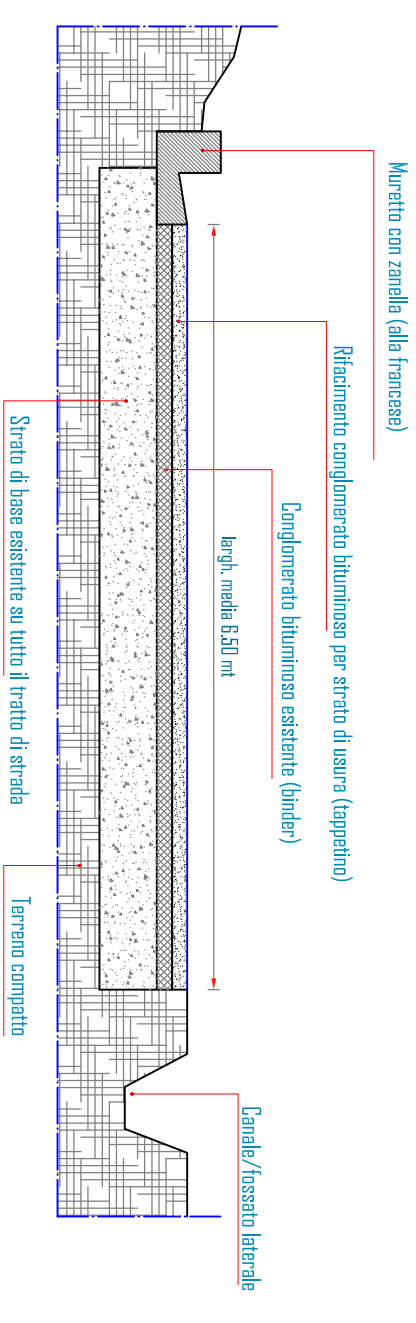
STRADA PROVINCIALE N. 231

SCHEDA CARATTERISTICHE TECNICHE

LUNGHEZZA:	mt	2250,00	MARGINEPIEDI LATERALI:	<input type="checkbox"/> SI	<input checked="" type="checkbox"/> NO
LARGHEZZA (MEDIA):	mt	6,50	CANALI/FOSSATI LATERALI:	<input checked="" type="checkbox"/> SI	<input type="checkbox"/> NO
SUPERFICIE:	m ²	14625,00	ALTRO:		

INTERVENTI DI PROGETTO

FRESATURA PAVIMENTAZIONE ESISTENTE:	STRATO DI USURA	<input checked="" type="checkbox"/> SI	<input type="checkbox"/> NO
RIFACIMENTO STRATO DI USURA:	NUOVO CONGLOMERATO BITUMINOSO - TAPPETINO	<input checked="" type="checkbox"/> SI	<input type="checkbox"/> NO
OPERE COMPLEMENTARI 1:	SISTEMAZIONE E LIVELLAMENTO CHIUSINI ESISTENTI	<input checked="" type="checkbox"/> SI	<input type="checkbox"/> NO
OPERE COMPLEMENTARI 2:	SEGNALETICA ORIZZONTALE E VERTICALE	<input checked="" type="checkbox"/> SI	<input type="checkbox"/> NO
OPERE COMPLEMENTARI 3:	GUARD RAIL (SDSTITUZIONE ED INTERRAZIONE)	<input checked="" type="checkbox"/> SI	<input type="checkbox"/> NO



SEZIONE STRADALE TIPO

Rapp. 1:25



DOCUMENTAZIONE FOTOGRAFICA

COMUNE DI SAN RUFO

PLANIMETRIA DI PROGETTO

Rapp. 1:10000



DOCUMENTAZIONE FOTOGRAFICA



SS 166

SP 307

SP 394

SP 307

SP 231

SP 39

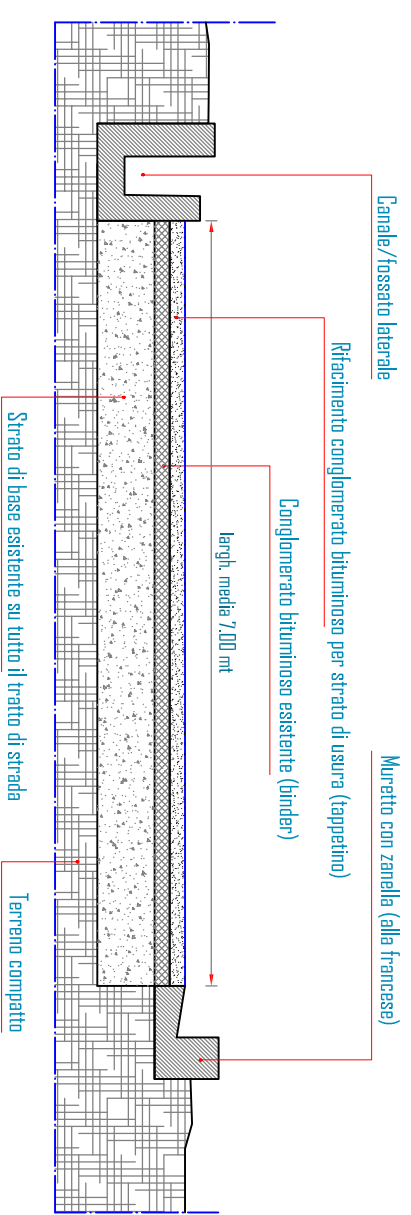
STRADA PROVINCIALE N. 307

SCHEDA CARATTERISTICHE TECNICHE

LUNGHEZZA:	mt	3550,00	MARGINEPIEDI LATERALI:	<input type="checkbox"/> SI	<input checked="" type="checkbox"/> NO
LARGHEZZA (MEDIA):	mt	7,00	CANALI/FOSSATI LATERALI:	<input checked="" type="checkbox"/> SI	<input type="checkbox"/> NO
SUPERFICIE:	mq	24850,00	ALTRO:		

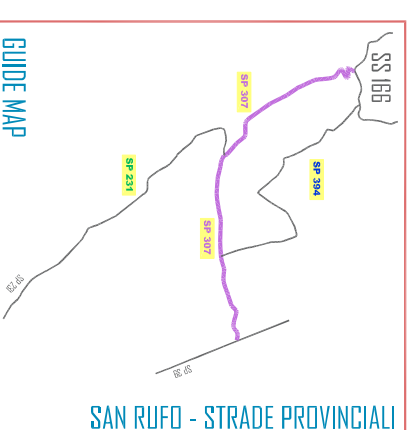
INTERVENTI DI PROGETTO

FRESATURA PAVIMENTAZIONE ESISTENTE:	<input checked="" type="checkbox"/> SI	<input type="checkbox"/> NO
RIFACIMENTO STRATO DI USURA:	<input checked="" type="checkbox"/> SI	<input type="checkbox"/> NO
OPERE COMPLEMENTARI 1:	<input checked="" type="checkbox"/> SI	<input type="checkbox"/> NO
OPERE COMPLEMENTARI 2:	<input checked="" type="checkbox"/> SI	<input type="checkbox"/> NO
OPERE COMPLEMENTARI 3:	<input checked="" type="checkbox"/> SI	<input type="checkbox"/> NO



SEZIONE STRADALE TIPO

Rapp. 1:25

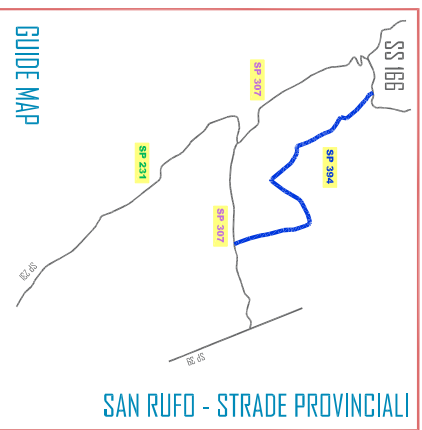


SAN RUFO - STRADE PROVINCIALI

COMUNE DI SAN RUFO

PLANIMETRIA DI PROGETTO

Rapp. 1:10000



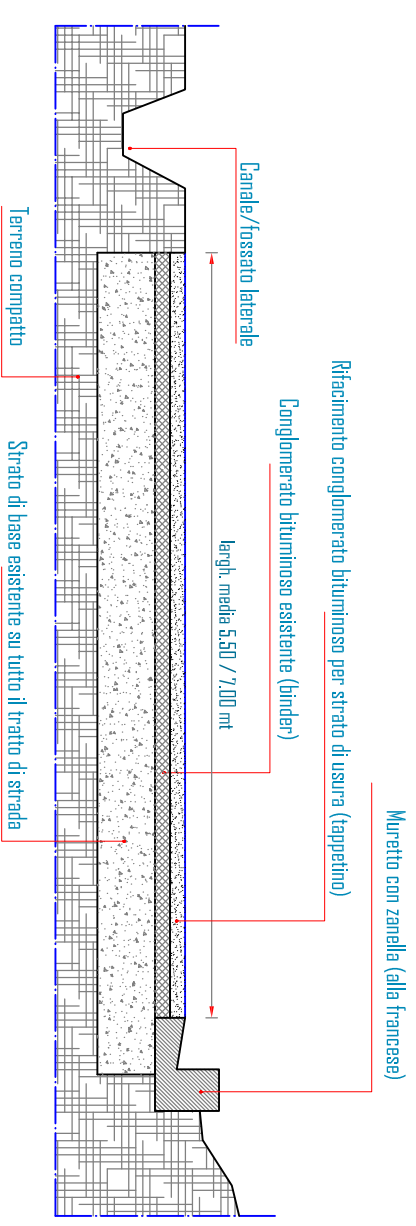
STRADA PROVINCIALE N. 394

SCHEDA CARATTERISTICHE TECNICHE

LUNGHEZZA:	mt	2660,00	MARGINEPIEDI LATERALI:	<input type="checkbox"/> SI	<input checked="" type="checkbox"/> NO
LARGHEZZA (MEDIA):	mt	5,30 / 8,50	CANALI/FOSSATI LATERALI:	<input checked="" type="checkbox"/> SI	<input type="checkbox"/> NO
SUPERFICIE:	m ²	var.	ALTRO:		

INTERVENTI DI PROGETTO

FRESATURA PAVIMENTAZIONE ESISTENTE:	STRATO DI USURA	<input checked="" type="checkbox"/> SI	<input type="checkbox"/> NO
RIFACIMENTO STRATO DI USURA:	NUOVO CONGLOMERATO BITUMINOSO - TAPPETINO	<input checked="" type="checkbox"/> SI	<input type="checkbox"/> NO
OPERE COMPLEMENTARI 1:	SISTEMAZIONE E LIVELLAMENTO CHIUSINI ESISTENTI	<input checked="" type="checkbox"/> SI	<input type="checkbox"/> NO
OPERE COMPLEMENTARI 2:	SEGNALETICA ORIZZONTALE E VERTICALE	<input checked="" type="checkbox"/> SI	<input type="checkbox"/> NO
OPERE COMPLEMENTARI 3:	GUARD RAIL (SDSTITUZIONE ED INTERAZIONE)	<input checked="" type="checkbox"/> SI	<input type="checkbox"/> NO



SEZIONE STRADALE TIPO

Rapp. 1:25



DOCUMENTAZIONE FOTOGRAFICA